



# COMUNE DI LESSONA

**PIANO REGOLATORE GENERALE COMUNALE**  
Legge Regionale n° 56 del 05.12.1977 e successive modifiche ed integrazioni

## VARIANTE STRUTTURALE N° 2 AL PRG VIGENTE

PROPOSTA TECNICA DEL PROGETTO DEFINITIVO

### CARTA DELLE OPERE IDRAULICHE CENSITE

ALLEGATO  
g **7**

Arch. GIULIO CARTA  
Aspetti urbanistici  
e coordinamento generale

Dott. MASSIMO BIASETTI  
Aspetti idro-geologici

Dott. PIER LUIGI PERINO  
Consulenza agronomica

Il Sindaco

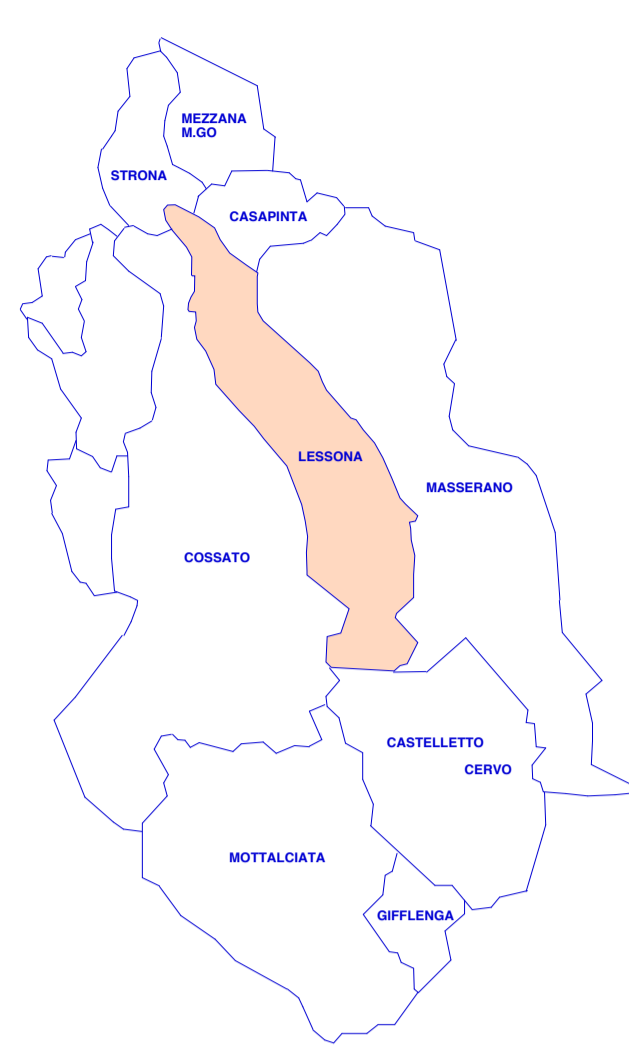
Il Responsabile del procedimento

Il Segretario

Luglio 2017

Delibera di adozione della Giunta Comunale n° 50 in data 14/07/17





Inquadramento Geografico



Inquadramento Geografico



#### Corsi d'acqua

-  Corsi d'acqua demaniali, soggetti al *Regio Decreto* 25 luglio 1904
-  Corsi d'acqua pubblici R.D. 11 dicembre 1933, n. 1775
-  Alveo attuale del torrente Ostola
-  Corsi d'acqua minori

#### Opere idrauliche

-  Difesa spondale in cls (Muro)
-  Difesa spondale in massi
-  Ponte
-  Soglia di Fondo
-  Tombinatura

