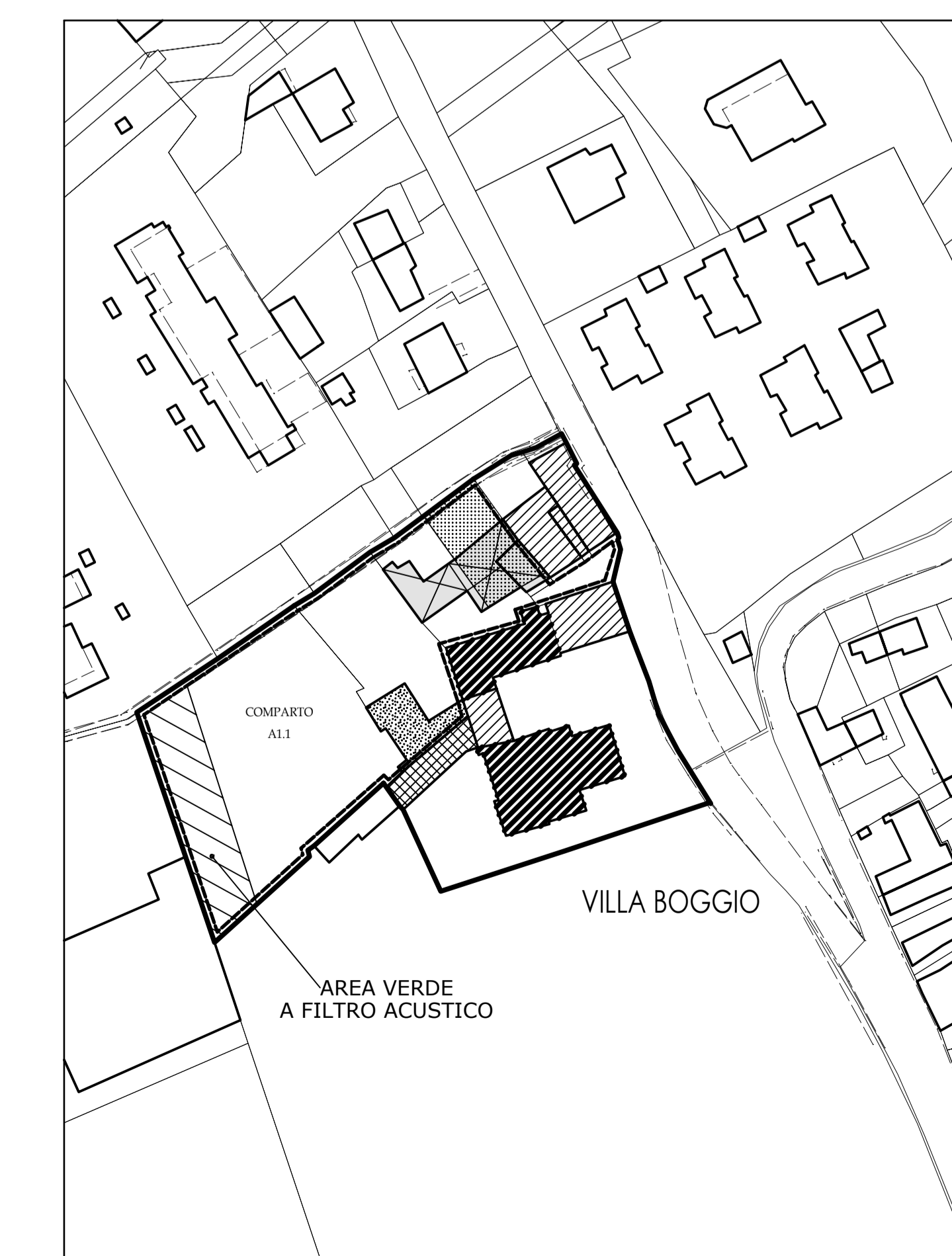
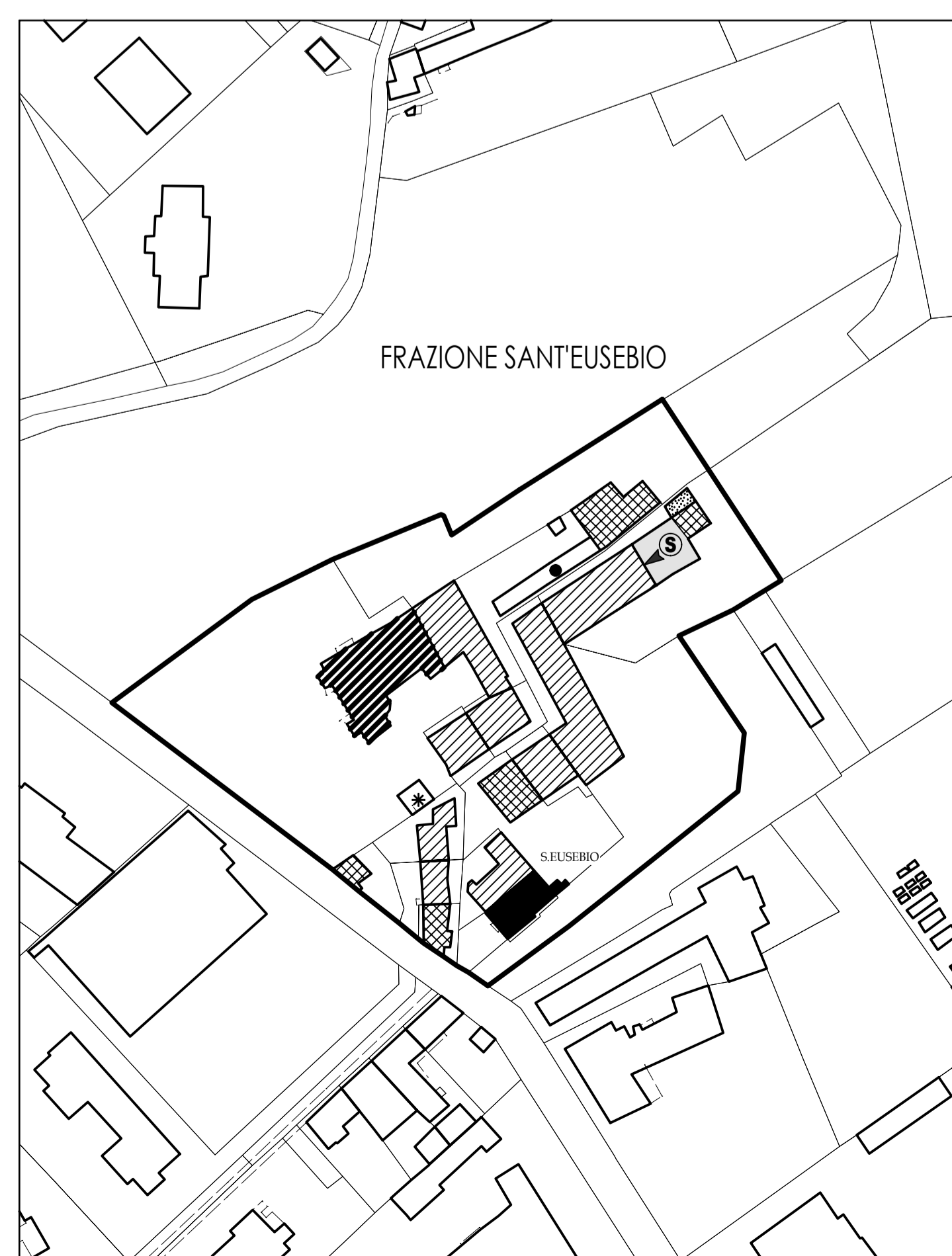
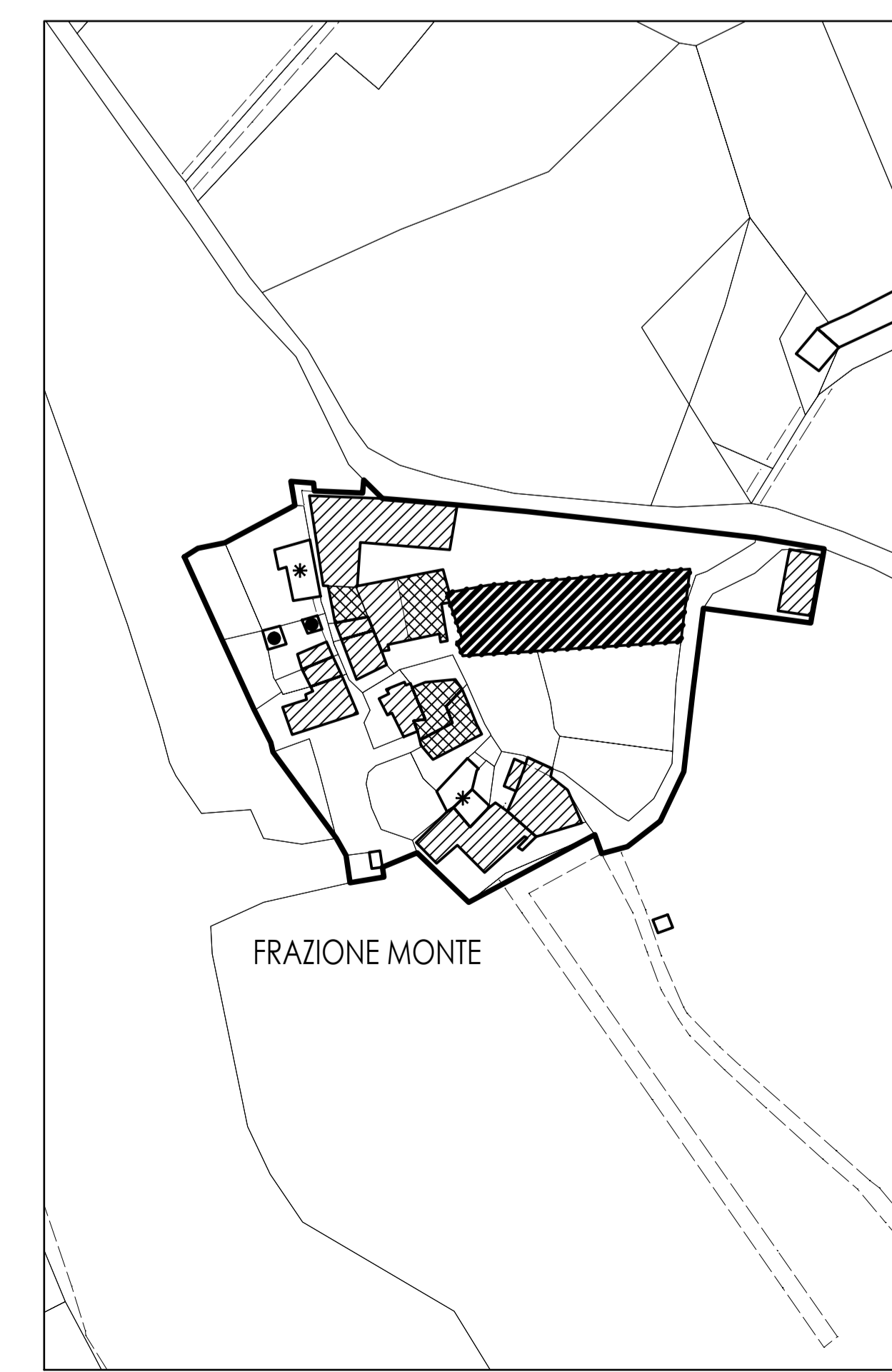
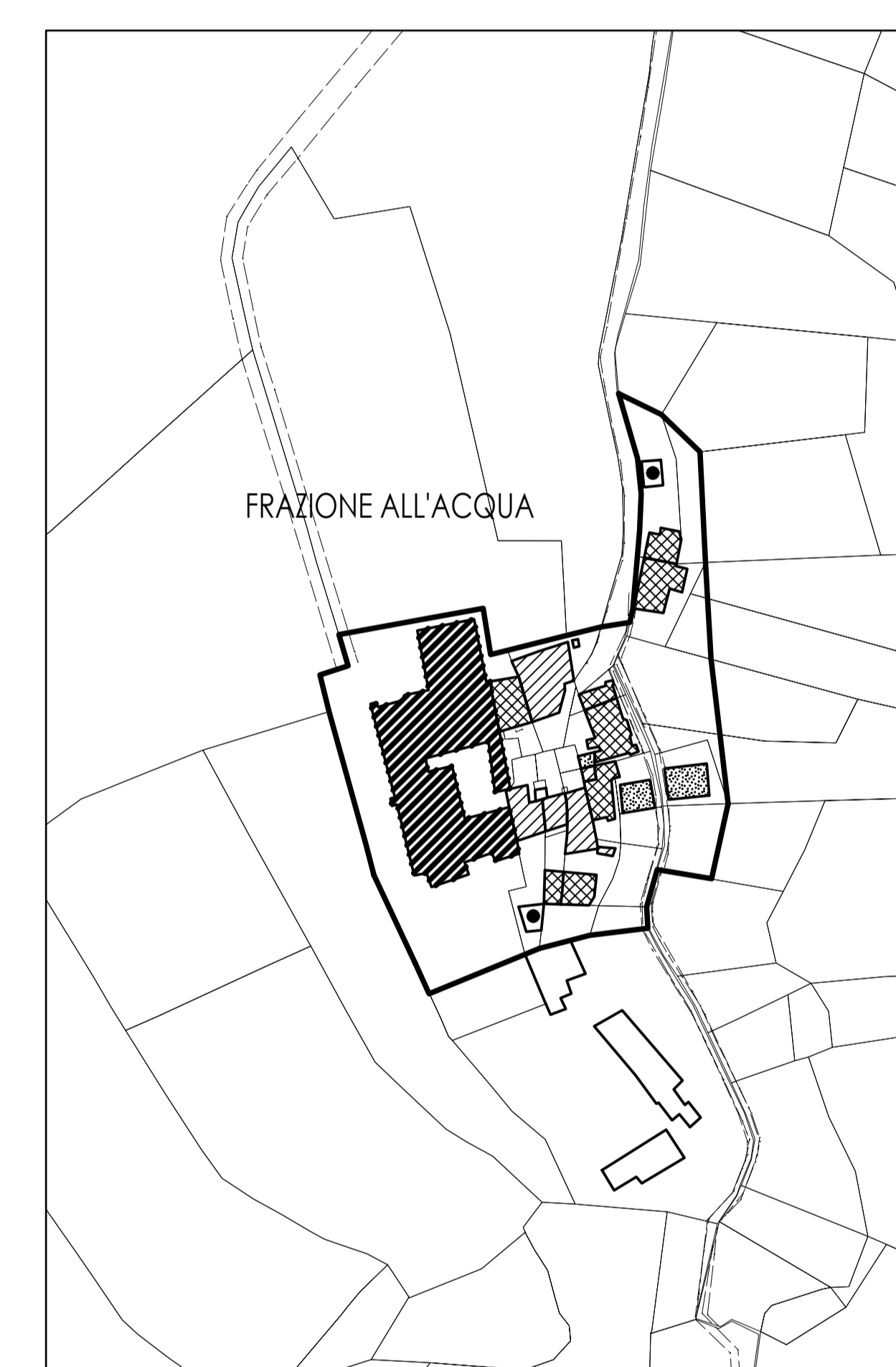
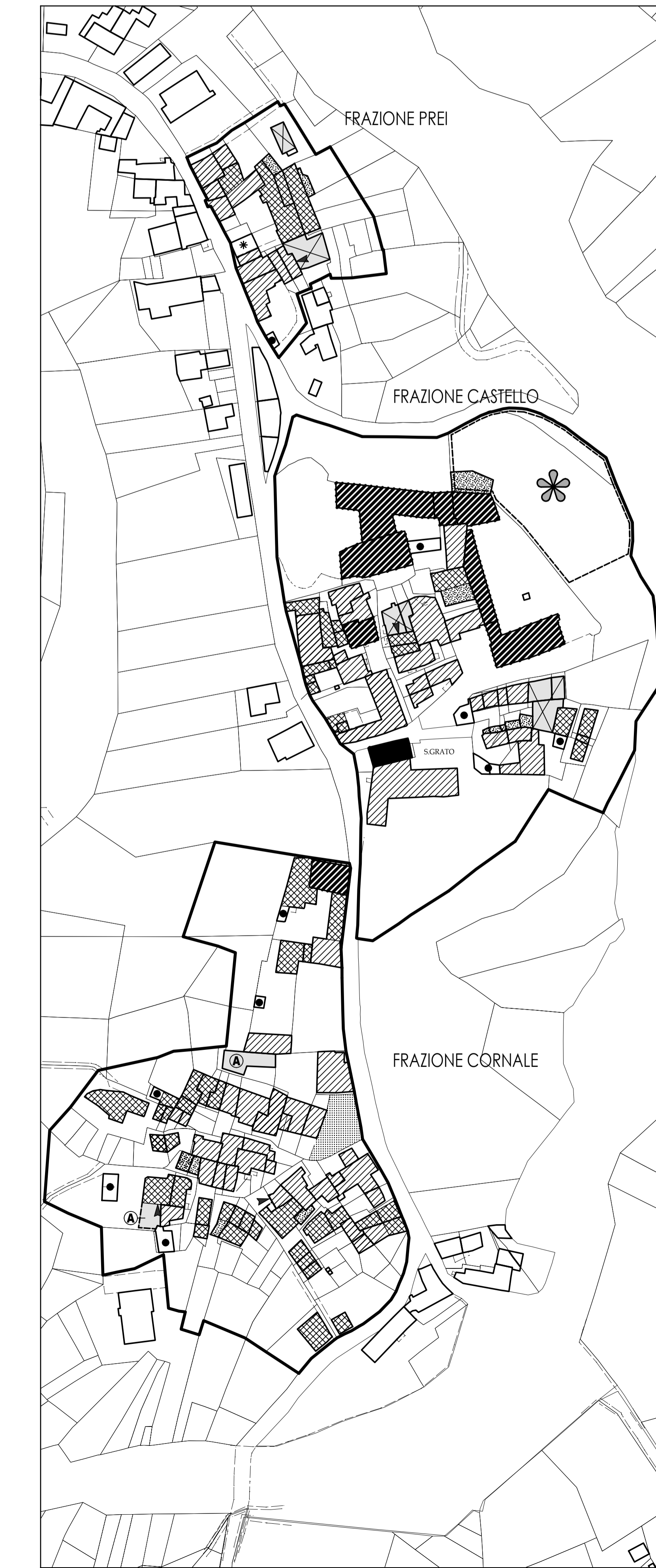
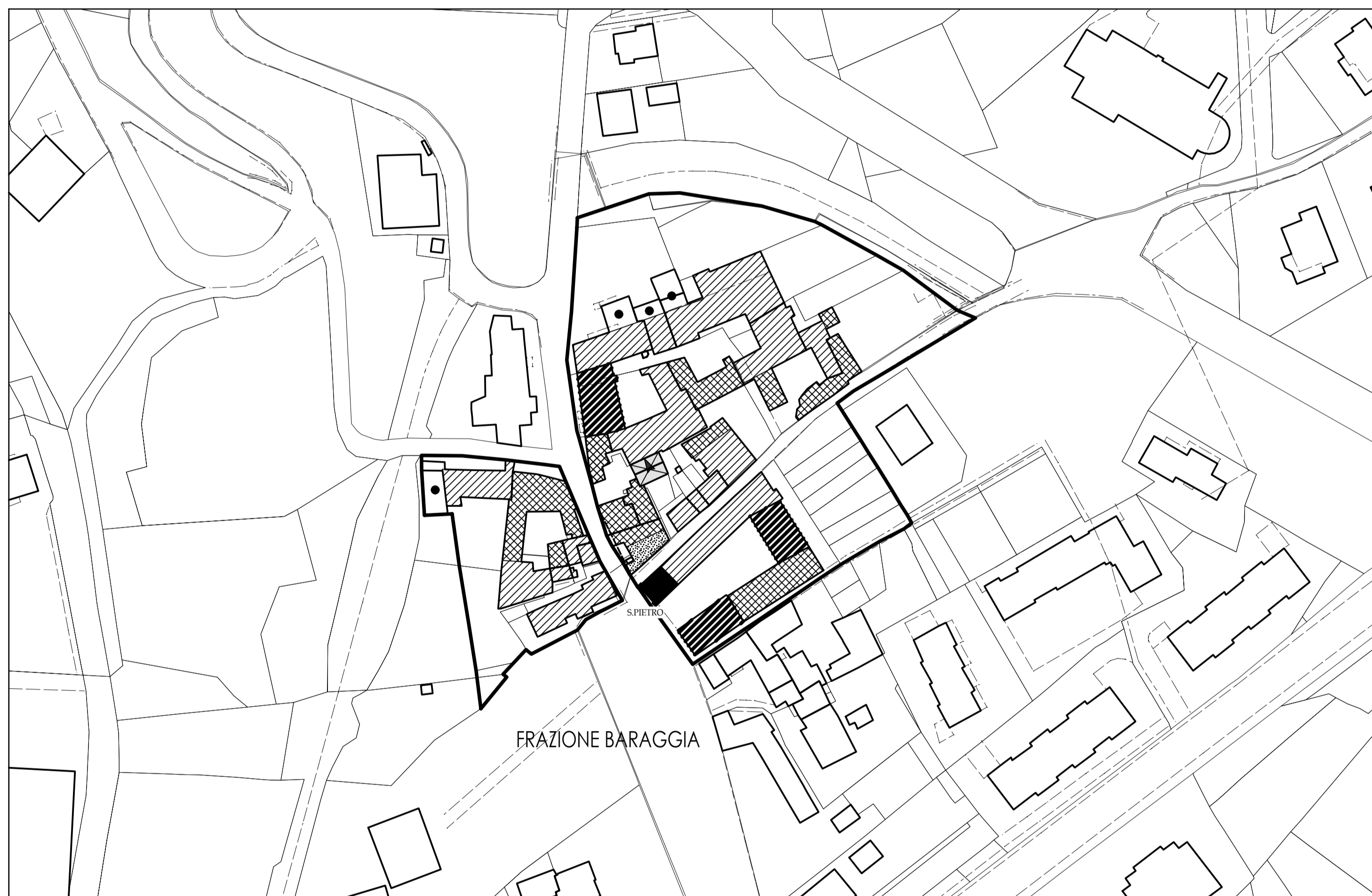


LEGENDA

PRESCRIZIONI PER GLI INTERVENTI SOGGETTI A CONCESSIONE SEMPLICE

- DELIMITAZIONE DEGLI INSEDIAMENTI URBANI DI ANTICA FORMAZIONE
- DELIMITAZIONE COMPARTO
- MANUTENZIONE STRAORDINARIA (MS)
- * BASSI FABBRICATI SOGGETTI A MANUTENZIONE STRAORDINARIA O RECUPERO SECONDO LE PRESCRIZIONI DI CUI ALLA NORMATIVA
- RESTAURO CONSERVATIVO (RC1)
- ▨ RISANAMENTO CONSERVATIVO (RC2)
- ▩ RISTRUTTURAZIONE EDILIZIA DI TIPO A (REA)
- ▩ RISTRUTTURAZIONE EDILIZIA DI TIPO B (REB)
- DEMOLIZIONE SENZA RICOSTRUZIONE (DS)
- DEMOLIZIONE CON RICOSTRUZIONE (DR)
- ⓐ AMPLIAMENTO ⓑ SOPRELEVAZIONE ⓐ ⓑ
- OBBLIGO DI ALLINEAMENTO PLANIVOLUMETRICO CON IL FABBRICATO INDICATO DALLA FRECCIA
- SAGOMA LIMITE DELL'AMPLIAMENTO PLANIMETRICO
- NUMERO MASSIMO DI PIANI FUORI TERRA REALIZZABILI
- NUOVI ALLINEAMENTI PER EDIFICI OGGETTO DI RICOSTRUZIONE
- AREE PER ATTREZZATURE PUBBLICHE O DI USO PUBBLICO



✿ NELL'AMBITO DEL LOTTO EVIDENZIATO E' AMMESSA LA COSTRUZIONE DI UNA CANTINA INTERRATA (A SERVIZIO DELL'ATTIVITA' VINICOLA DI VILLA SPERINO) CON LATO FUORI TERRA SULLA STRADA PER MASSERANO. SUPERFICIE MASSIMA MQ. 400, NEL RISPETTO DI QUANTO PREVISTO DALL'ART. 57 DELLE N.d.A. E DAL REGOLAMENTO EDILIZIO.

REGIONE PIEMONTE PROVINCIA DI BIELLA
COMUNE DI LESSONA

PIANO REGOLATORE GENERALE COMUNALE
 Legge Regionale n° 56 del 05/12/1977 e successive modifiche ed integrazioni

**VARIANTE STRUTTURALE N° 2
 AL PRG VIGENTE**

PROPOSTA TECNICA DEL PROGETTO DEFINITIVO

**INSEDIAMENTI URBANI DI
 ANTICA FORMAZIONE
 CARTOGRAFIA SPECIFICA**

ELABORATO
5P
 SCALA 1:1.000

Arch. GIULIO CARTA Aspetti urbanistici e coordinamento generale
 Dott. MASSIMO BIASETTI Aspetti idro-geologici
 Dott. PIER LUIGI PERINO Consulenza agronomica

Il Sindaco Il Responsabile del procedimento Il Segretario

LUGLIO 2017 Delibera di adozione della Giunta Comunale n° 50 in data 14.07.2017