



COMUNE DI LESSONA

PIANO REGOLATORE GENERALE COMUNALE
Legge Regionale n° 56 del 05.12.1977 e successive modifiche ed integrazioni

VARIANTE STRUTTURALE N° 2 AL PRG VIGENTE

PROGETTO PRELIMINARE

CARTA DELLE OPERE IDRAULICHE CENSITE

ALLEGATO
g 7

Arch. GIULIO CARTA
Aspetti urbanistici
e coordinamento generale

Dott. MASSIMO BIASETTI
Aspetti idro-geologici

Dott. PIER LUIGI PERINO
Consulenza agronomica

Il Sindaco

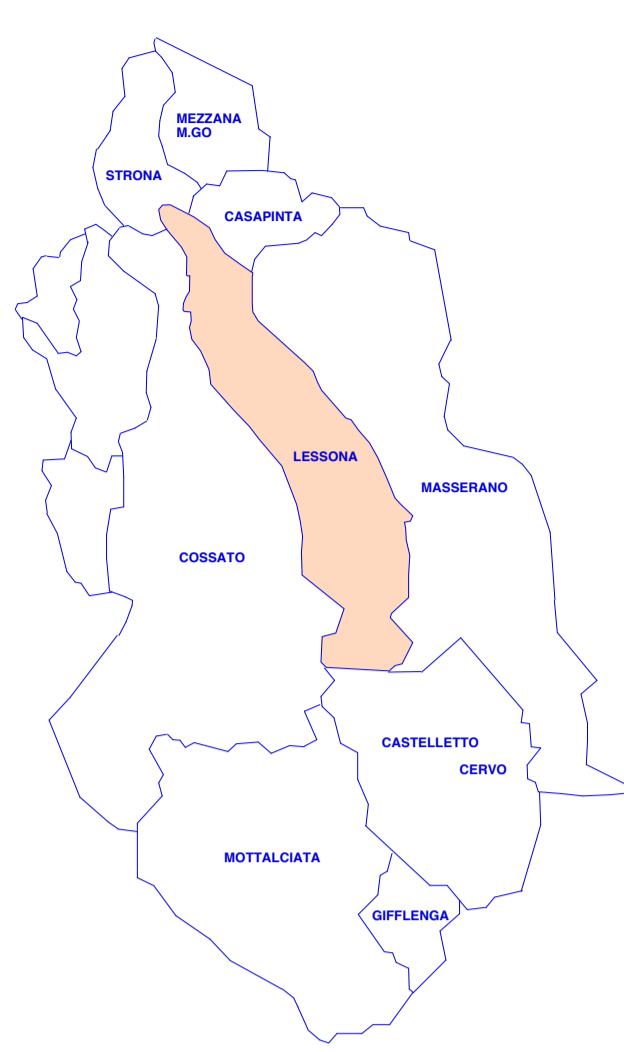
Il Responsabile del procedimento

Il Segretario

Febbraio 2017

Delibera di adozione del Consiglio Comunale n° in data





Inquadramento Geografico



Inquadramento Geografico



Corsi d'acqua

-  Corsi d'acqua demaniali, soggetti al *Regio Decreto* 25 luglio 1904
-  Corsi d'acqua pubblici R.D. 11 dicembre 1933, n. 1775
-  Alveo attuale del torrente Ostola
-  Corsi d'acqua minori

Opere idrauliche

-  Difesa spondale in cls (Muro)
-  Difesa spondale in massi
-  Ponte
-  Soglia di Fondo
-  Tombinatura

