













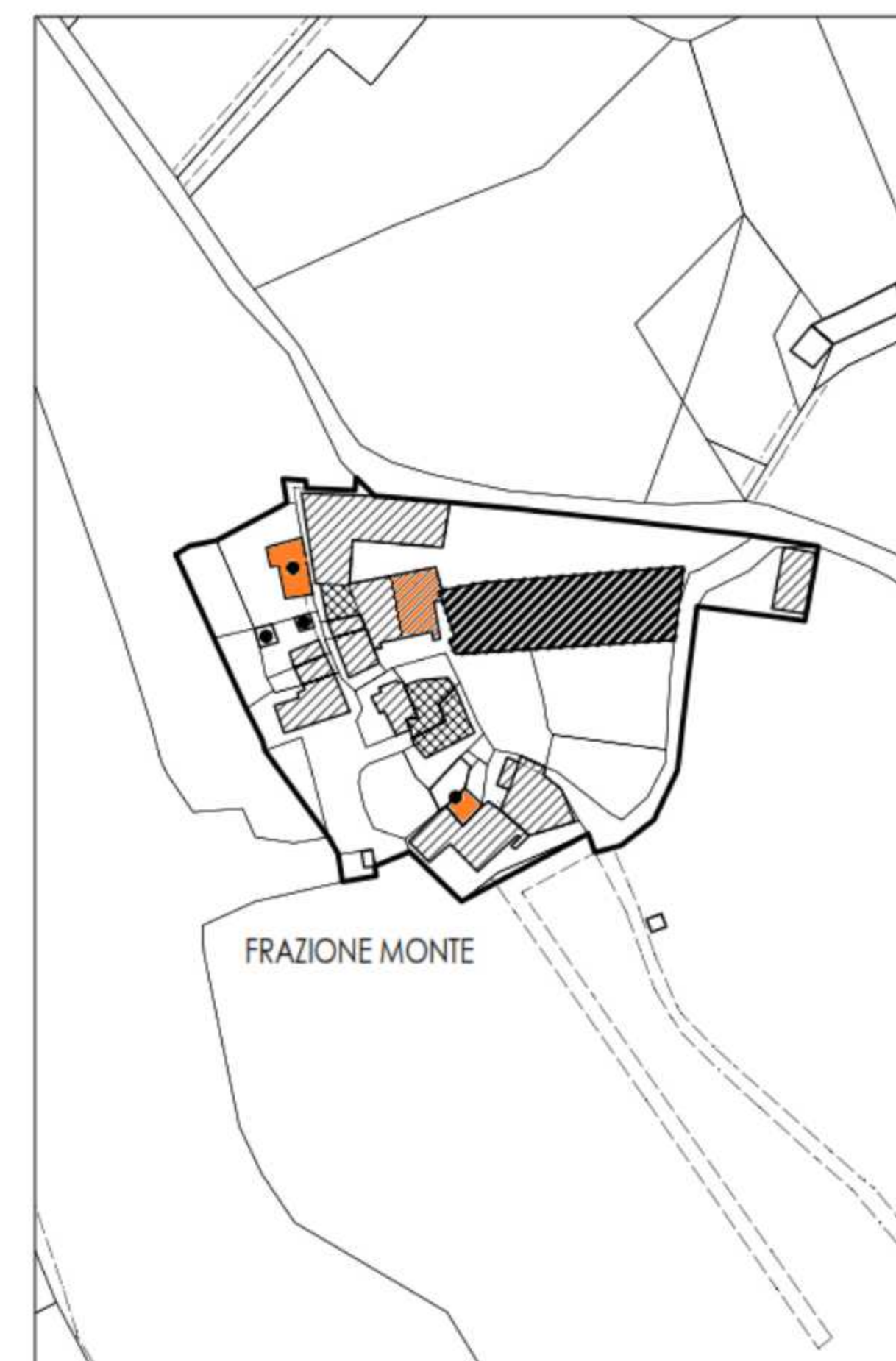
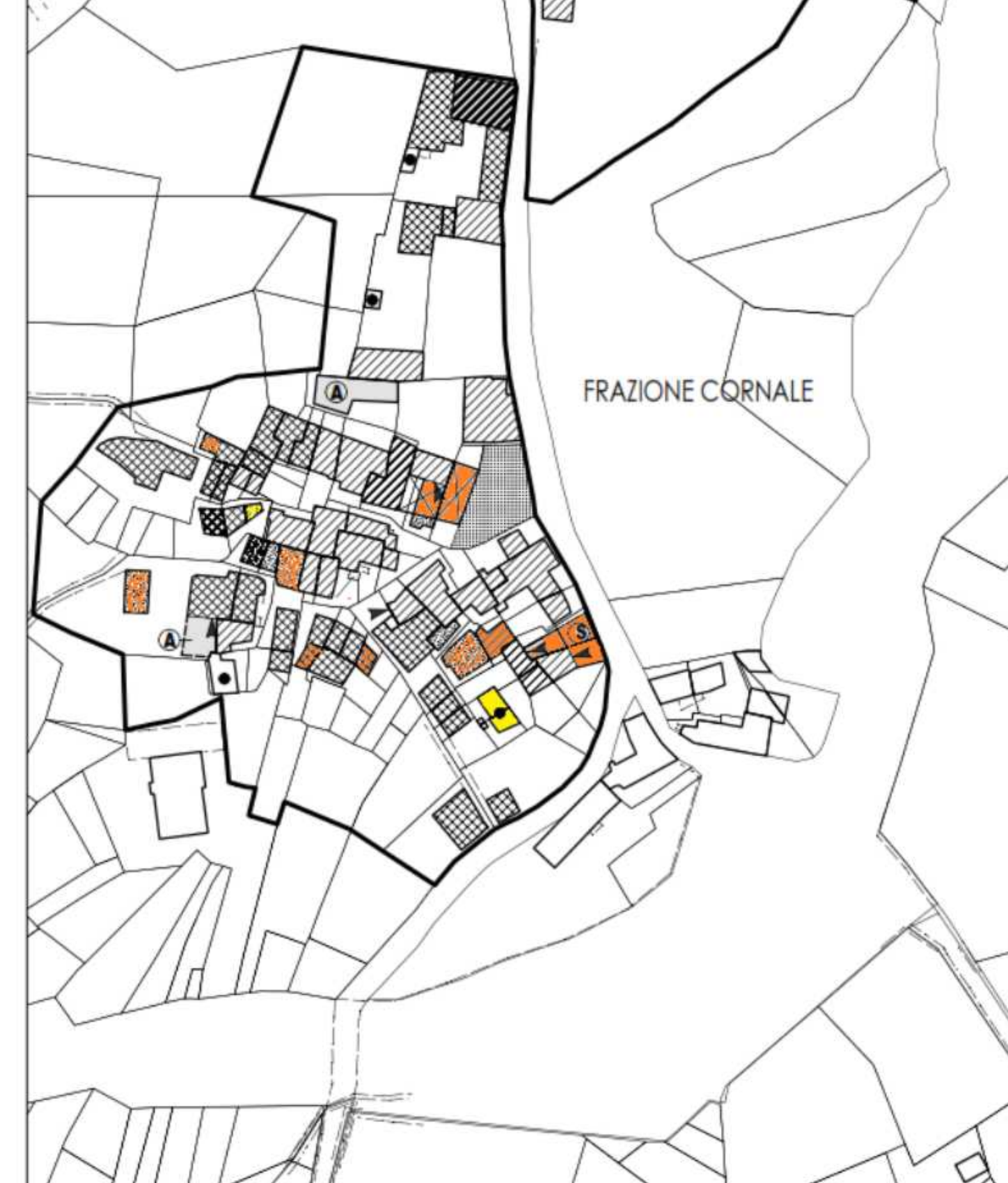
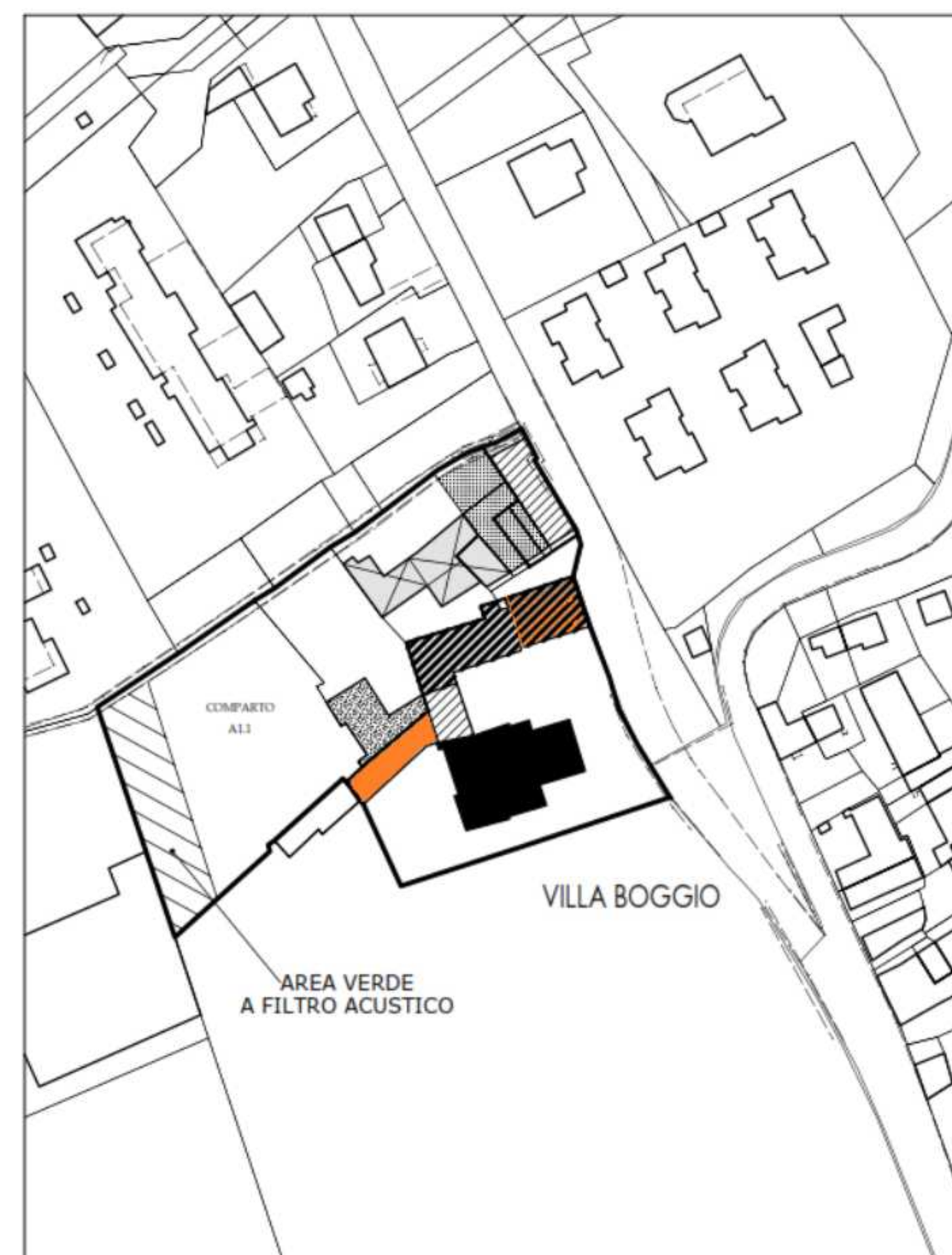
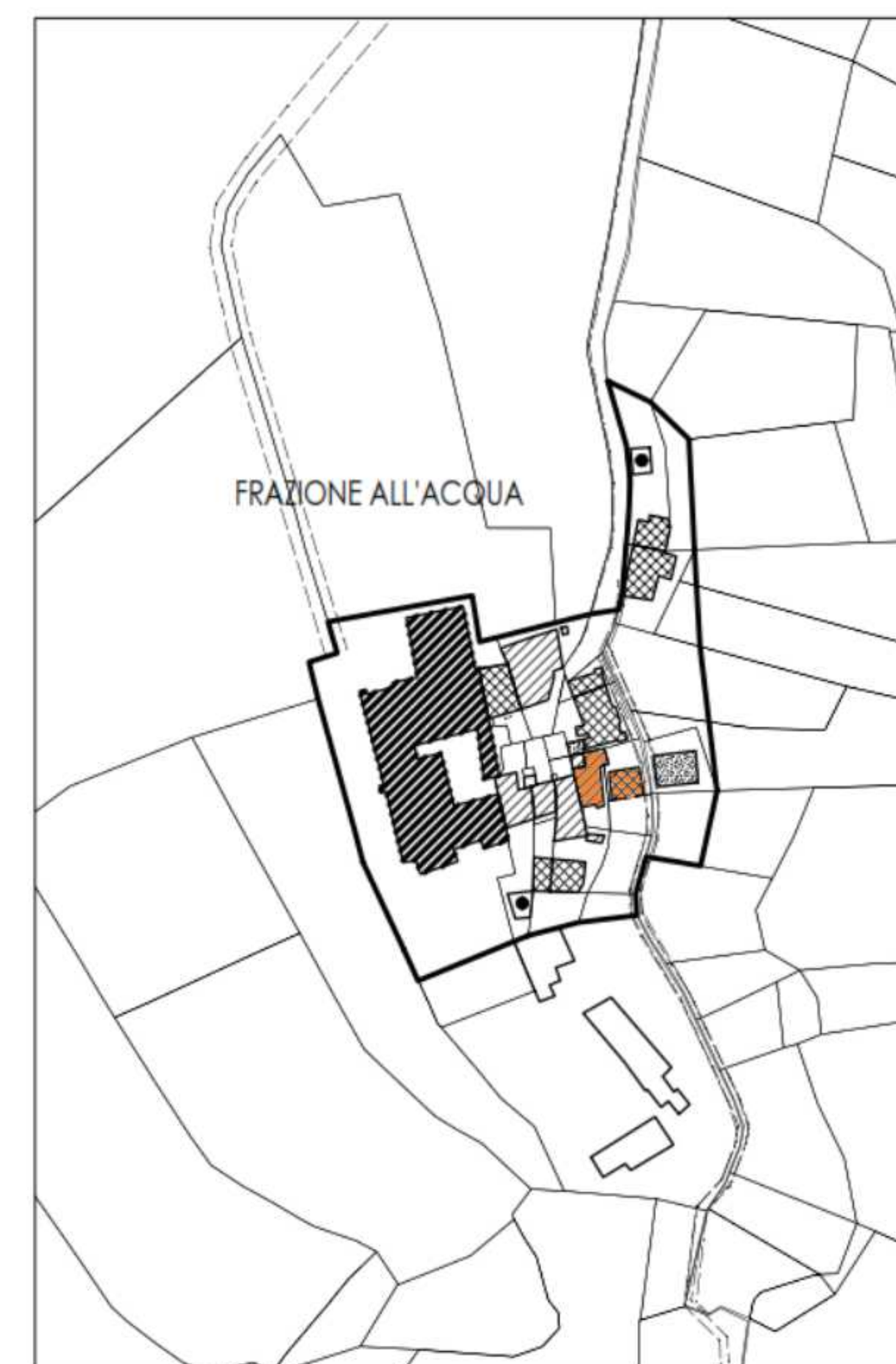
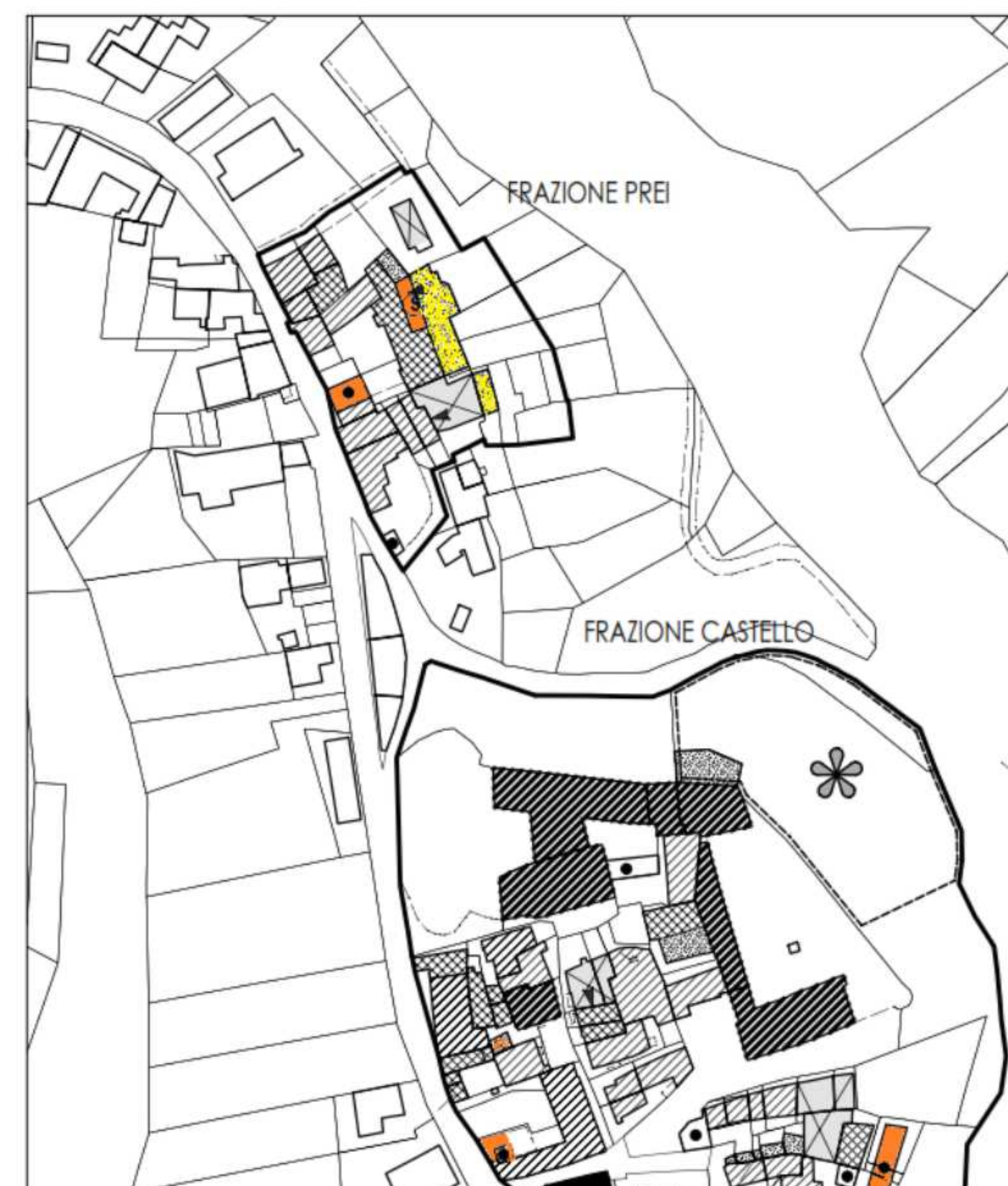
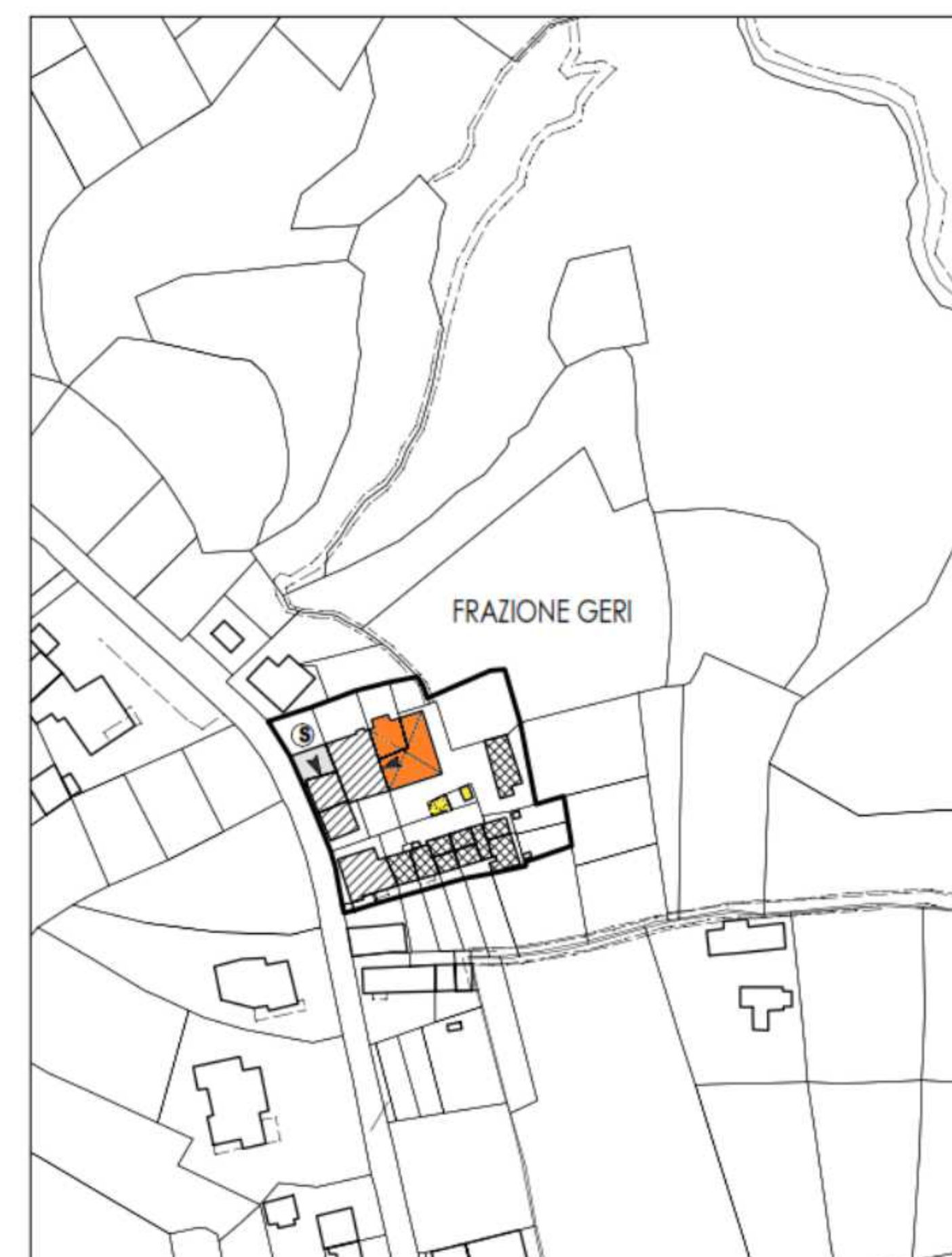
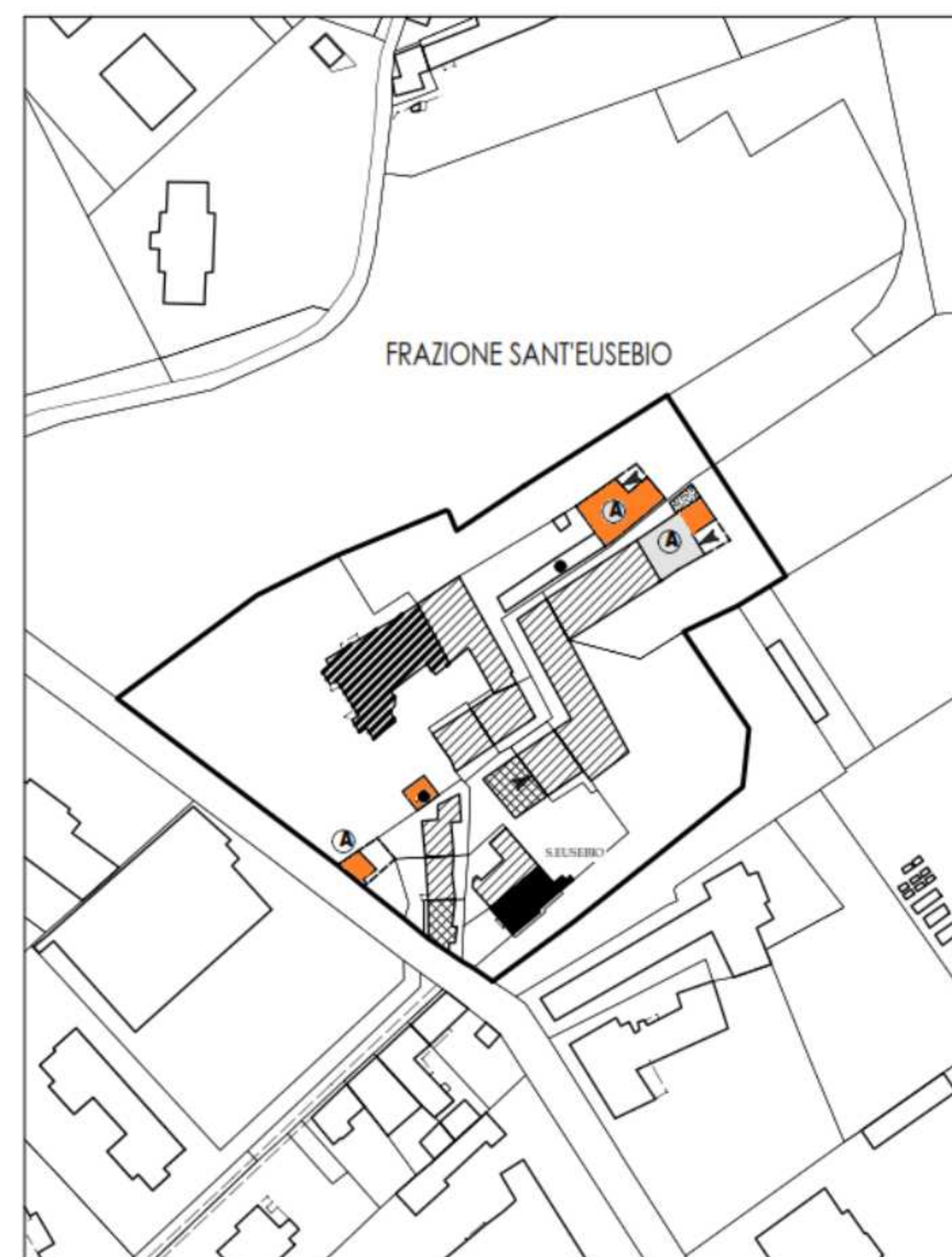
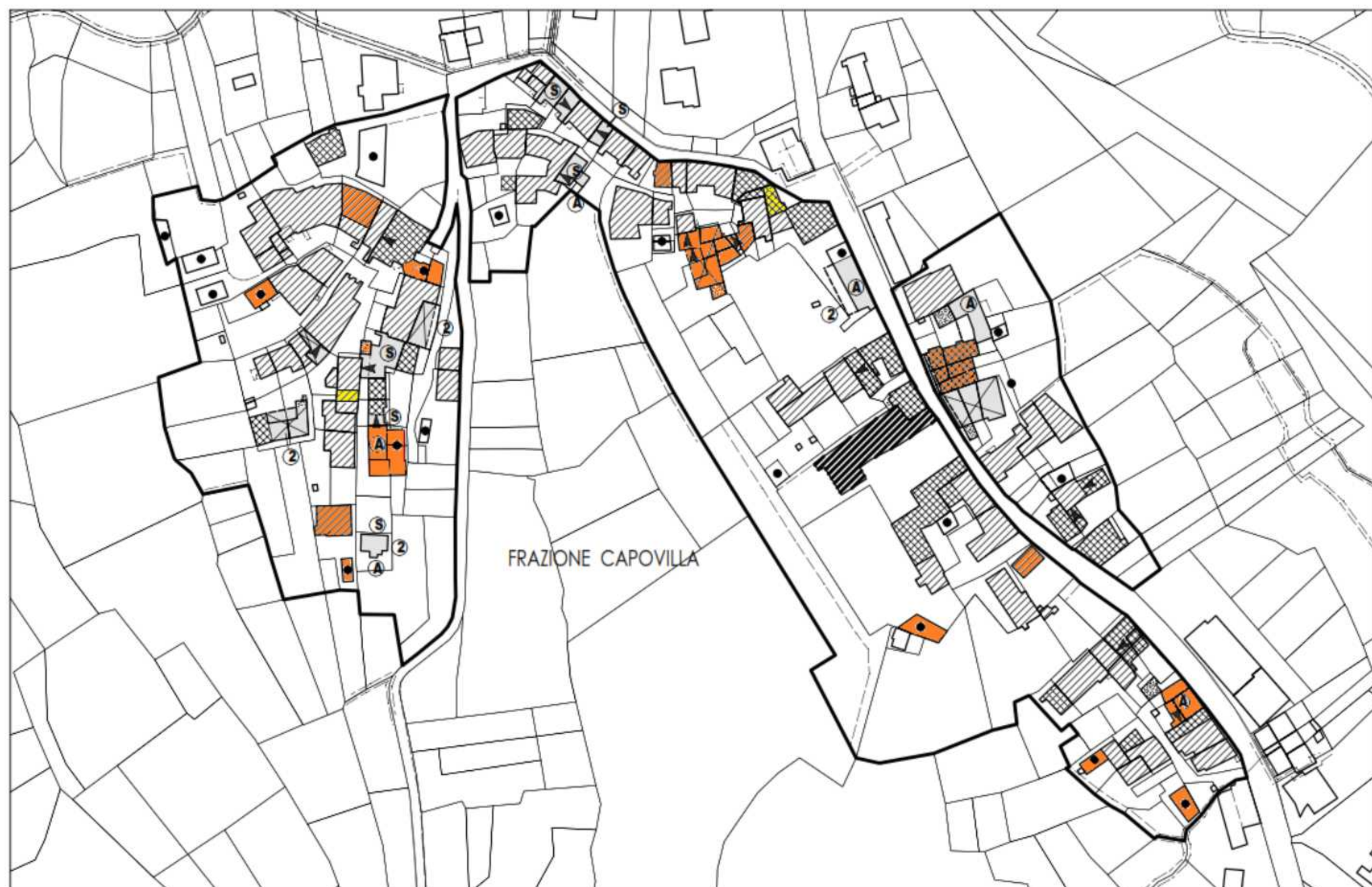





LEGENDA

PRESCRIZIONI PER GLI INTERVENTI SOGGETTI A CONCESSIONE SEMPLICE

-  DELIMITAZIONE DEGLI INSEDIAMENTI URBANI DI ANTICA FORMAZIONE
-  MANUTENZIONE STRAORDINARIA (MS)
-  RESTAURO CONSERVATIVO (RC1)
-  RISANAMENTO CONSERVATIVO (RC2)
-  RISTRUTTURAZIONE EDILIZIA DI TIPO A (REA)
-  RISTRUTTURAZIONE EDILIZIA DI TIPO B (REB)
-  DEMOLIZIONE SENZA RICOSTRUZIONE (DS)
-  DEMOLIZIONE CON RICOSTRUZIONE (DR)
-  AMPLIAMENTO (A) SOPRELEVAZIONE (S)
-  OBBLIGO DI ALLINEAMENTO PLANIVOLUMETRICO CON IL FABBRICATO INDICATO DALLA FRECCIA
-  SAGOMA LIMITE DELL'AMPLIAMENTO PLANIMETRICO
-  NUMERO MASSIMO DI PIANI FUORI TERRA REALIZZABILI
-  NUOVI ALLINEAMENTI PER EDIFICI OGGETTO DI RICOSTRUZIONE
-  AREE PER ATTREZZATURE PUBBLICHE O DI USO PUBBLICO



 NELL'AMBITO DEL LOTTO EVIDENZIATO E' AMMESSA LA COSTRUZIONE DI UNA CANTINA INTERRATA (A SERVIZIO DELL'ATTIVITA' VINICOLA DI VILLA SPERINO) CON LATO FUORI TERRA SULLA STRADA PER MASSERANO. SUPERFICIE MASSIMA MQ. 400, NEL RISPETTO DI QUANTO PREVISTO DALL'ART. 57 DELLE N. di A. E DAL REGOLAMENTO EDILIZIO.

-  FABBRICATI DEMOLITI
-  FABBRICATI PER I QUALI E' PREVISTO IL CAMBIO DEL TIPO DI INTERVENTO (VEDI ELABORATO 5P)

REGIONE PIEMONTE PROVINCIA DI BIELLA
COMUNE DI LESSONA

PIANO REGOLATORE GENERALE COMUNALE
Legge Regionale n° 56 del 05.12.1977 e successive modifiche ed integrazioni

**VARIANTE STRUTTURALE N° 2
AL PRG VIGENTE**

PROPOSTA TECNICA DEL PROGETTO PRELIMINARE

COMUNE DI LESSONA
INDIVIDUAZIONE DEI FABBRICATI INCLUSI
NELL'AZIONAMENTO A1 OGGETTO DI
AGGIORNAMENTO DEL TIPO DI INTERVENTO
ALLEGATO D
SCALA 1:1.000

Arch. GIULIO CARTA Aspetti urbanistici e coordinamento generale
Dott. MASSIMO BIASETTI Aspetti idro-geologici
Dott. PIER LUIGI PERINO Consulenza agronomica

Il Sindaco Il Responsabile del procedimento Il Segretario

MAGGIO 2016 Delibera di adozione del Consiglio Comunale n° 53 in data 13.09.2016

REGIONE PIEMONTE PROVINCIA DI BIELLA
COMUNE DI LESSONA

PIANO REGOLATORE GENERALE COMUNALE
Legge Regionale n° 56 del 05.12.1977 e successive modifiche ed integrazioni

ELABORATO N. **5P**
**INSEDIAMENTI URBANI DI ANTICA FORMAZIONE
CARTOGRAFIA SPECIFICA IN SCALA 1:1.000**

GIULIO CARTA ARCHITETTO INCARICATO
MASSIMO BIASETTI GEOLOGO
PIER LUIGI PERINO AGRONOMO

ELABORATO AGGIORNATO ALLA VARIANTE PARZIALE 12
APPROVATA CON D.C.C. N° 21 DEL 23.06.2015

Delibera di adozione n° 5 del 27.02.95 - Delibera di approvazione della G.R. n° 75-20316 del 25.06.1997

ELABORATO AGGIORNATO ALLA VARIANTE PARZIALE 12
APPROVATA CON D.C.C. N° 21 DEL 23.06.2015